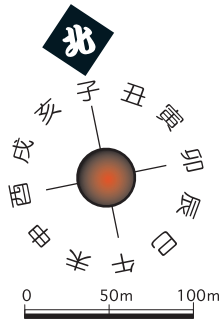


弘前公園案内図 見学所用時間約2時間

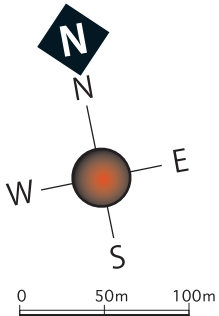










- 案内所
- 芝生広場
- 便所(身障者用完備)
- 写真スポット
- 駐車場(公園外)
- 有料区域
- 路線バス停留所
- 100円バス専用停留所

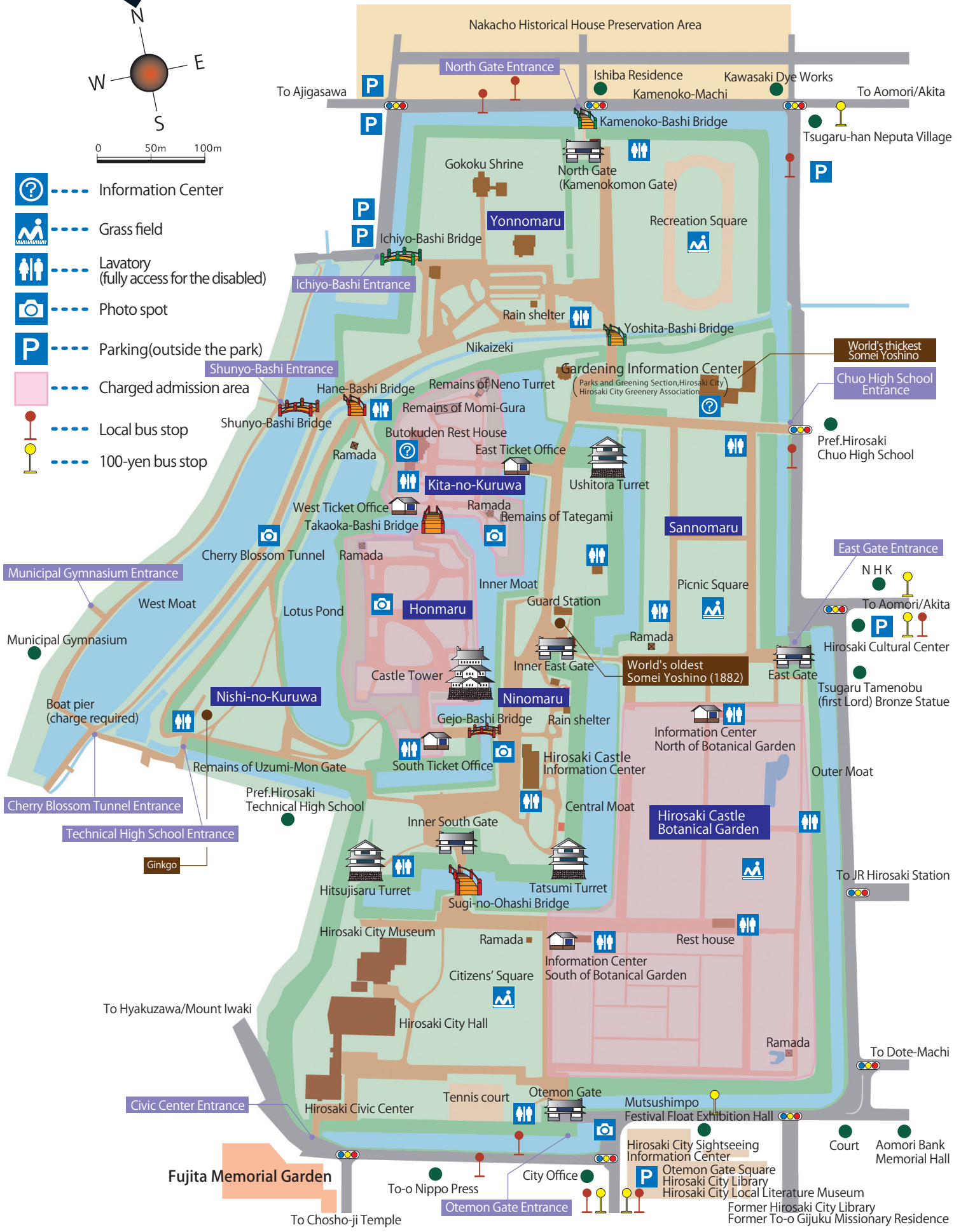


Hirosaki Park Map

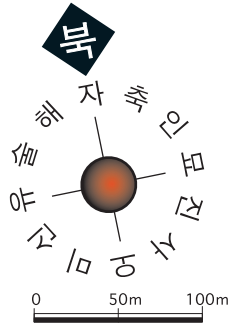
Approximate time required: 2 hours



-  Information Center
-  Grass field
-  Lavatory (fully access for the disabled)
-  Photo spot
-  Parking(outside the park)
-  Charged admission area
-  Local bus stop
-  100-yen bus stop



히로사키공원 안내도 견학 소요시간 약 2시간



- 안내소
- 잔디광장
- 화장실 (신체장애자용 완비)
- 사진촬영장소
- 주차장 (공원 외)
- 유료 구역
- 노선버스 정류장
- 100엔 버스 전용 정류장

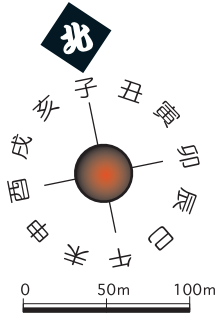


- 시민체육관
- 시민체육관
- 보트 타는 곳 (유료)
- 벚꽃 터널 입구
- 공립고등학교 입구
- 은행나무
- 히로사키공립고등학교
- 남내문
- 미신(未申)성루
- 시립 박물관
- 하쿠자와·이와키산 방향
- 시민회관
- 시민회관
- 시민회관 입구
- 후지타 기념 정원
- 도요일보사
- 추수문(追手門) 입구
- 시형
- 추수문 광장
- 시립 도서관
- 향토 문학관
- 구 시립 도서관
- 구 도요기주쿠 외국인교사관

- 세계에서 가장 작은 양벚나무
- 주요고등학교 입구
- 히로사키 주요고등학교
- 동문 입구
- NHK
- 아오모리·아키타 방향
- 히로사키 문화센터
- 번조(藩租)쓰가루 대메노부 공 동상
- JR 히로사키역 방향
- 반갈쪽 해자
- 도테마치 방향
- 시립 관광관
- 무쓰신보사 장식수레 전시관
- 재판소
- 아오모리은행 기념관

弘前公園導覽圖

參觀所需時間約 2 小時



- 諮詢服務處
- 草坪廣場
- 廁所 (設有殘障人士專用設施)
- 拍照景點
- 停車場 (公園外)
- 收費區域
- 公共汽車站
- 100日圓巡迴巴士專用站

